







PREFEITURA DO MUNICÍPIO DE SÃO PAULO



**Legenda:**

-  Lote tombado  
Rua Comendador Elias Zarzur nº 895, Alto da Boa Vista  
SQL: 088.090.0007-2
-  Perímetro da Área Envolvente  
Altura máxima 10 metros
-  Recuo lateral obrigatório mínimo de 4 metros  
(Lote 088.090.0053-6)
-  Recuo lateral obrigatório mínimo de 3 metros  
(Lote 088.090.0056-0)

Mapa base Geosampa MDC 2004

**DPH** DEPARTAMENTO DO PATRIMÔNIO HISTÓRICO

**SUPERVISÃO DE SALVAGUARDA**

Núcleo de Identificação e Tombamento

**RESOLUÇÃO 04/CONPRES/2022**

ÁREA ENVOLVENTE DE DUAS CASAS DO ARQUITETO RODRIGO LEFÈVRE, TOMBADAS PELA RESOLUÇÃO 34/CONPRES/2018

**ÁREA ENVOLVENTE  
CASA PERY CAMPOS**

Escala: S/escala

Data: junho/2022

MAPA/FOLHA

01 / 02

Arq. Dalva Thomaz  
Est. Elisa Zocca Carneiro








PREFEITURA DO MUNICÍPIO DE SÃO PAULO



**Legenda:**

-  Lote tombado  
Rua Professor Hilário Magro  
Junior nº 70, Butantã  
SQL: 200.017.0003-9
-  Perímetro da Área  
Envoltória  
Altura máxima 10 metros
-  Recuo lateral obrigatório  
mínimo de 3 metros  
(Lotes 200.017.0002-0 e  
200.017.0004-7)

Mapa base Geosampa MDC 2004

**DPH** DEPARTAMENTO  
DO PATRIMÔNIO  
HISTÓRICO

**SUPERVISÃO DE SALVAGUARDA**

Núcleo de Identificação e Tombamento

**RESOLUÇÃO 04/CONPRES/2022**  
ÁREA ENVOLTÓRIA DE DUAS CASAS DO  
ARQUITETO RODRIGO LEFÈVRE, TOMBADAS  
PELA RESOLUÇÃO 34/CONPRES/2018

**ÁREA ENVOLTÓRIA**  
**CASA DINO ZAMMATARO**

Escala: S/escala

Data: junho/2022

MAPA/FOLHA

02/02

Arq. Dalva Thomaz  
Est. Elisa Zocca Carneiro

